

В соответствии со статьей 39.18 Земельного кодекса Российской Федерации администрация Добрянского городского округа информирует о возможности предоставления следующего земельного участка:

Местоположение (адрес) и кадастровый номер земельного участка	Площадь (кв. м.)	Вид права	Цель, для которой предоставляется земельный участок
Пермский край, г. Добрянка, ул. Тунева	1290*	аренда сроком на 20 лет	для индивидуального жилищного строительства

* согласно схеме расположения границ земельного участка на кадастровом плане территории.

Лица, заинтересованные в предоставлении земельных участков, вправе подавать заявления о намерении участвовать в аукционе по продаже земельного участка в соответствии с административным регламентом предоставления муниципальной услуги, утвержденным постановлением администрации Добрянского городского округа от 21.01.2022 № 141.

Место приема заявлений:

Администрация Добрянского городского округа Пермского края
адрес: Пермский край, г. Добрянка, ул. Советская, д.14, каб. 305;

Краевое государственное автономное учреждение «Пермский краевой многофункциональный центр предоставления государственных и муниципальных услуг» (МФЦ) либо его территориальные органы.

Способы подачи заявлений:

- при личном обращении;
- в электронной форме на адрес электронной почты: administration@dobryanka.permkrai.ru, в соответствии с порядком, утвержденным Приказом Минэкономразвития России от 14.01.2015 №7.

Срок приема заявлений о предоставлении земельных участков в соответствии с информацией № 17/2023 с 22.06.2023 по 21.07.2023 (включительно) с 8-30 до 13-00 и с 13-48 до 17-30 часов, по пятницам до 16-30 часов (кроме выходных и праздничных дней).

Более подробную информацию можно получить в муниципальном казенном учреждении «Добрянский городской информационный центр» по адресу: ул. 8 Марта, 13, с 8-30 до 13-00 и с 13-48 до 17-30 часов, тел. 25440.

Утверждена

(наименование документа об утверждении, включая наименования органов государственной власти или

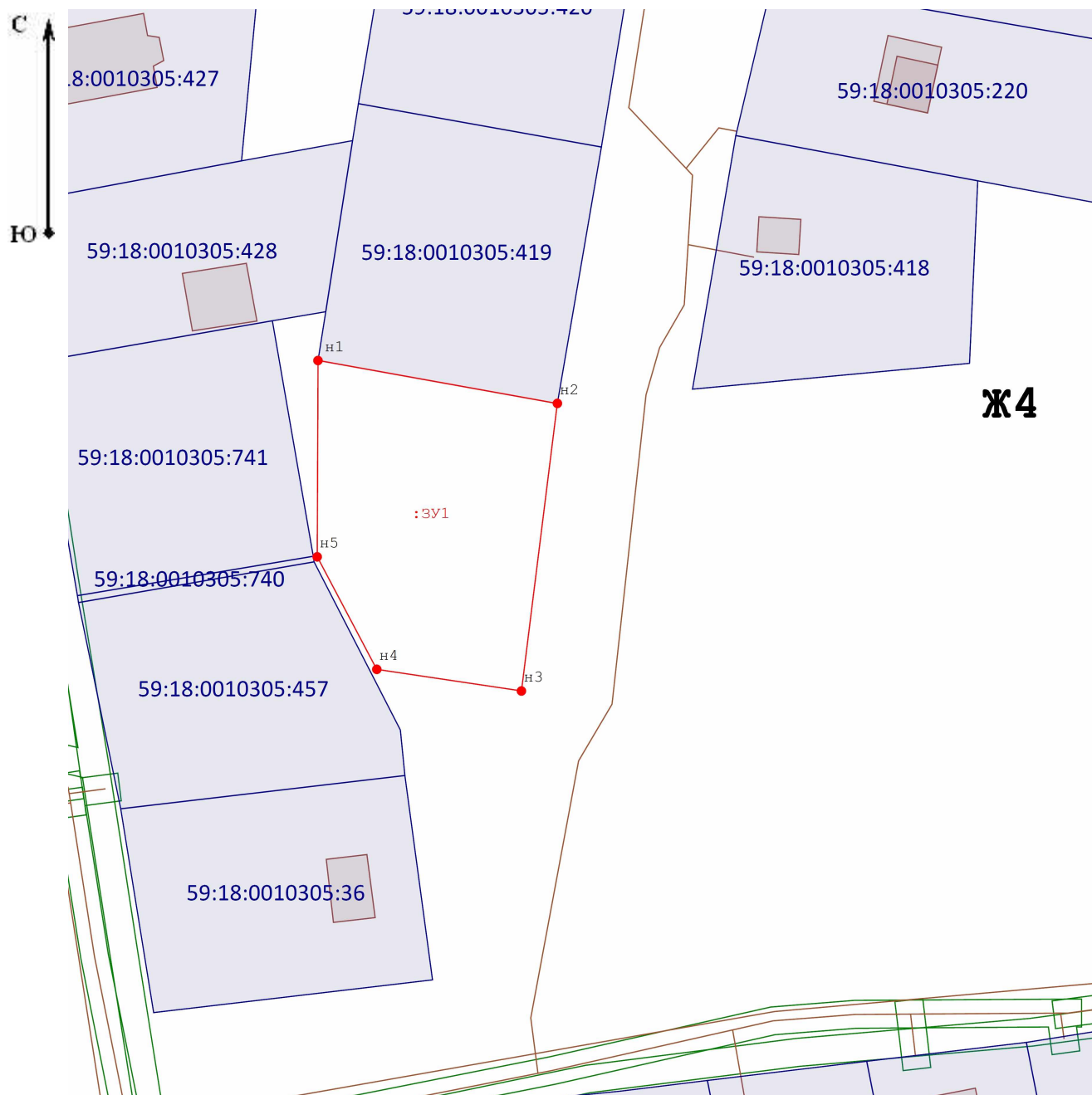
органов местного самоуправления, принявших решение об утверждении схемы или

подписавших соглашение о перераспределении земельных участков)

от _____ № _____








Схема расположения земельного участка или земельных участков на кадастровом плане территории

Площадь земельного участка _____ 1 290 м²														
(указывается проектная площадь образуемого земельного участка, вычисленная с использованием технологических и программных средств, в том числе размещенных на официальном сайте федерального органа исполнительной власти, уполномоченного Правительством Российской Федерации на осуществление государственного кадастрового учета, государственной регистрации прав, ведение Единого государственного реестра недвижимости и предоставление сведений, содержащихся в Едином государственном реестре недвижимости, в информационно-телекоммуникационной сети "Интернет" (далее - официальный сайт), с округлением до 1 квадратного метра. Указанное значение площади земельного участка может быть уточнено при проведении кадастровых работ не более чем на десять процентов)														
Обозначение характерных точек границ	Координаты, м (указываются в случае подготовки схемы расположения земельного участка с использованием технологических и программных средств, в том числе размещенных на официальном сайте. Значения координат, полученные с использованием указанных технологических и программных средств, указываются с округлением до 0,01 метра)													
	<table><tr><th>X</th><th>Y</th></tr><tr><th>1</th><th>2</th></tr><tr><td>н1</td><td>567 939,43</td></tr><tr><td>н2</td><td>567 933,29</td></tr><tr><td>н3</td><td>567 892,11</td></tr><tr><td>н4</td><td>567 895,21</td></tr><tr><td>н5</td><td>567 911,32</td></tr></table>	X	Y	1	2	н1	567 939,43	н2	567 933,29	н3	567 892,11	н4	567 895,21	н5
X	Y													
1	2													
н1	567 939,43													
н2	567 933,29													
н3	567 892,11													
н4	567 895,21													
н5	567 911,32													
МСК-59														



Масштаб 1:900

Условные обозначения:

-  - вновь образованная характерная точка границы земельного участка
-  - вновь образованная часть границы, сведения о которой достаточны для определения ее местоположения
-  - обозначение образуемого земельного участка
-  - обозначение земельного участка, граница которого установлена в соответствии с Федеральным законодательством, включенного в ЕГРН и не изменяемого при проведении кадастровых работ
-  - зона расположения земельного участка
-  - Обозначение кадастрового квартала
-  - Обозначение зоны с особыми условиями использования